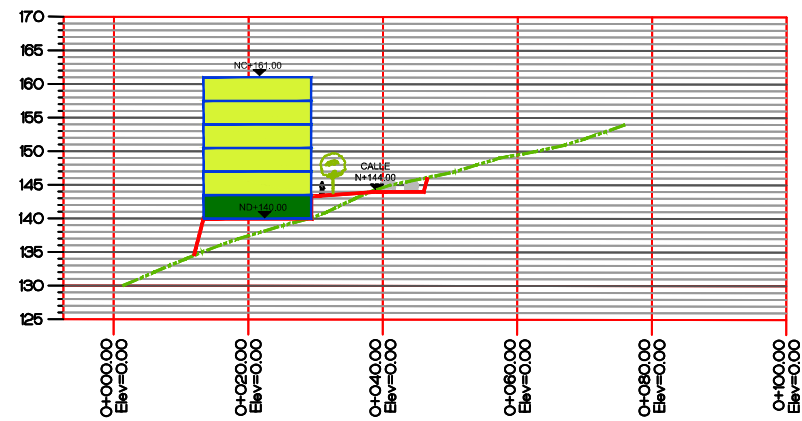
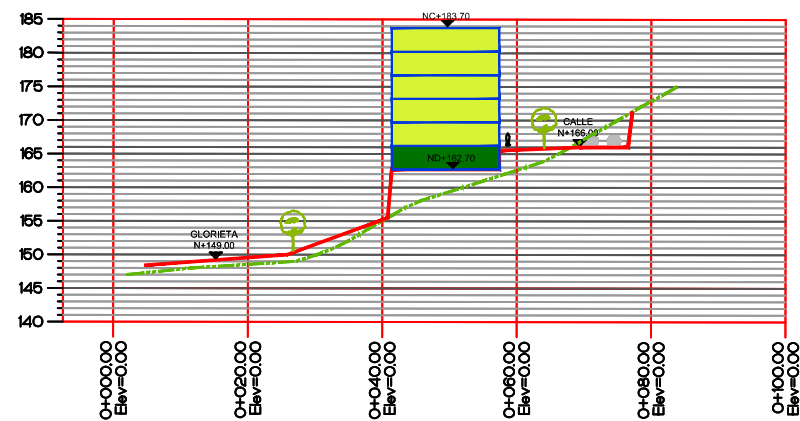


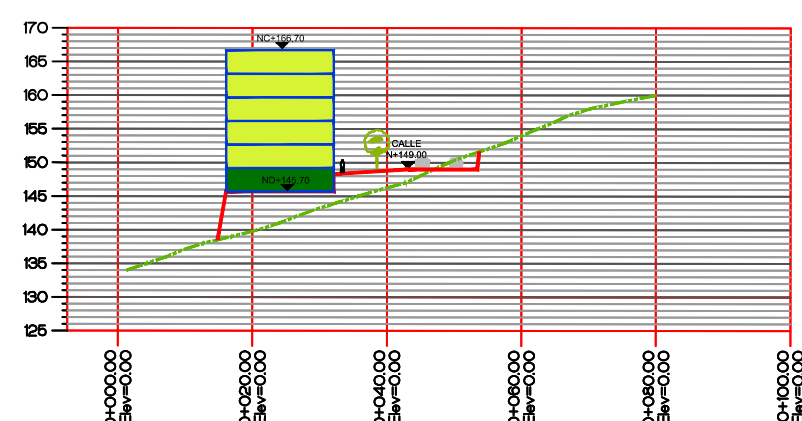
Sección Conjunto 1



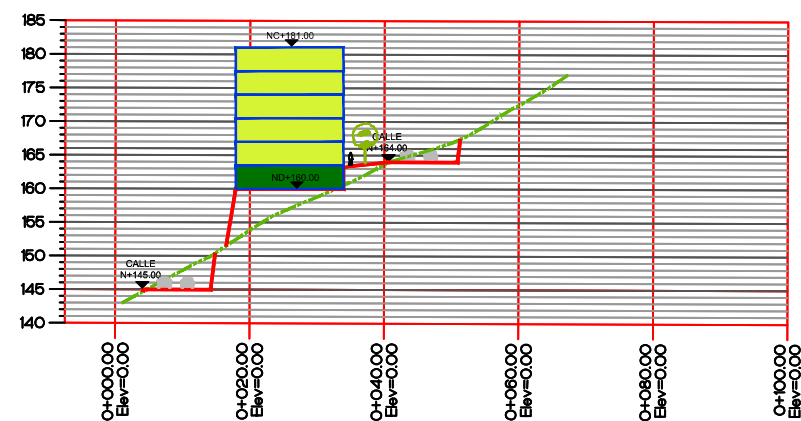
Sección Conjunto 3N-A



Sección Conjunto 1S-A



Sección Conjunto 2S-B



Sección Conjunto 1N-C

UBICACIÓN



ORIENTACIÓN



SIMBOLOGIA

- ING. CONJUNTO 4
- NOMBRE DE LA VIALIDAD
- RASANTE
- TERRENO NATURAL
- INTERSECCION

PROYECTO URBANO CENTRO ORIENTE II

PROYECTO
DEFINITIVO DE URBANIZACIÓN

CONTENIDO

SECCIONES DE NIVELES MAXIMOS

ESCALA 1:1,500	ETAPA PDU
ARCHIVO IIA.6.Secciones niveles maximos.dwg	CLAVE
FECHA 7 de Julio 2012	III.A.6a